

# CABO VERDE



**SANTIAGO – FOGO – SAO VICENTE Y SANTO ANTAO**

**DEL 27 DE JUNIO AL 8 DE JULIO DE 2026**

**PERSONA DE CONTACTO EN X-PLORE:**

**Roberto López**

✉ [robertolopez@x-plogroup.com](mailto:robertolopez@x-plogroup.com)

☎ 605 97 00 87

## INTRODUCCIÓN

Viajar a Cabo Verde es adentrarse en un archipiélago donde la fuerza del Atlántico se funde con una identidad cultural inquebrantable. Este itinerario por las islas de Santiago, Fogo, São Vicente y Santo Antão no es solo un desplazamiento geográfico, sino una inmersión en la diversidad extrema de la Macaronesia.

En Santiago, el viajero conecta con las raíces africanas y la historia colonial en Cidade Velha, sintiendo el pulso de una nación que late entre valles verdes y mercados vibrantes.

La travesía continúa hacia Fogo, donde el imponente pico volcánico desafía al cielo; caminar sobre sus lavas negras y probar el vino nacido de la ceniza es una lección de resiliencia y belleza telúrica.

El ritmo cambia al llegar a São Vicente, la capital cultural, donde la música de Mindelo envuelve las noches en un ritmo nostálgico y cosmopolita que rinde tributo a Cesária Évora. En esta isla, la conexión con la naturaleza alcanza un nivel mágico en las aguas cristalinas de São Pedro, donde es posible nadar junto a tortugas marinas en su hábitat natural, una experiencia conmovedora que subraya la pureza de sus ecosistemas. Finalmente, el viaje alcanza su apoteosis en Santo Antão, un paraíso de relieves imposibles y senderos que serpentean entre montañas que parecen tocar las nubes.

Desde los áridos paisajes lunares hasta los cañones tropicales más profundos, esta ruta ofrece un contraste fascinante: la dualidad entre la quietud de la naturaleza virgen y la calidez de un pueblo que recibe al extraño como a un hermano. Es, en esencia, una expedición diseñada para quienes buscan autenticidad, aventura y esa paz espiritual que solo se encuentra en los confines de un océano infinito, permitiendo que cada isla revele un secreto distinto bajo el sol de los trópicos.

Este viaje no busca solo recorrer distancias, sino transformar la mirada del viajero a través de la sencillez y la fuerza de los elementos.

## MAPA



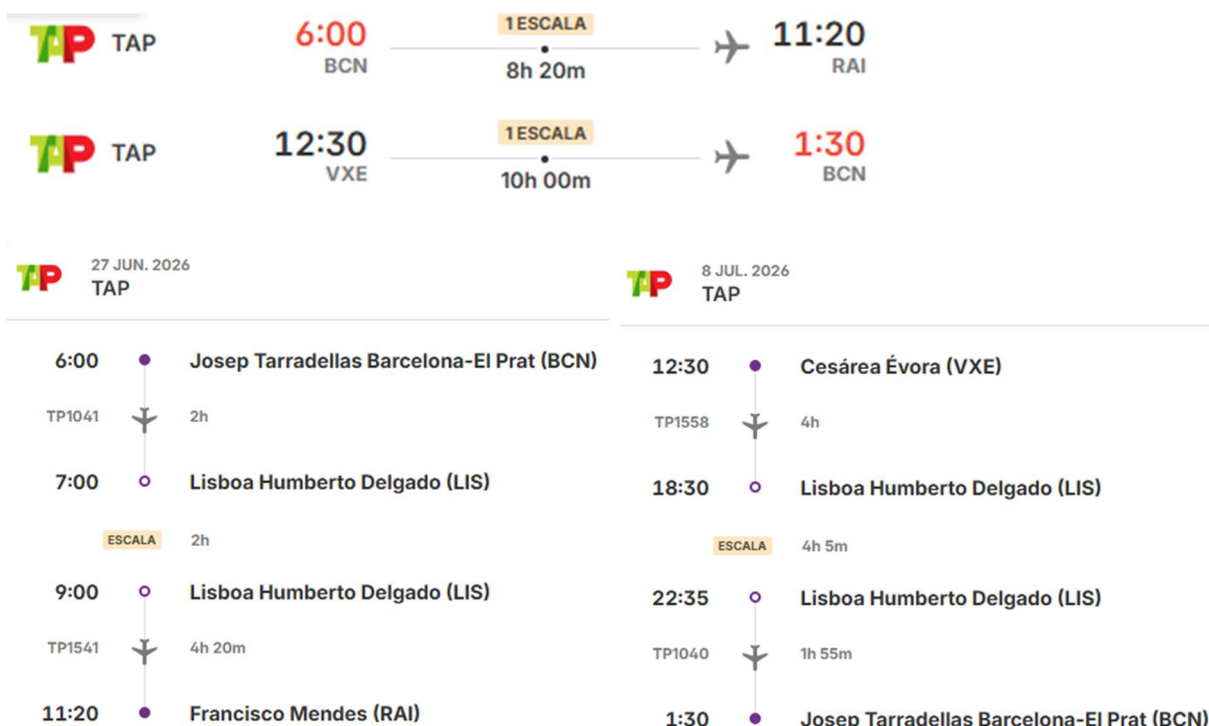
## DATOS PRÁCTICOS

- Superficie: Aproximadamente 4,033 km<sup>2</sup>.
- Número de islas: El archipiélago consta de 10 islas (9 habitadas) y varios islotes. Se dividen en dos grupos: Barlovento (Norte) y Sotavento (Sur)
- Población: Se estima en unos 530,000 habitantes (2026). Curiosamente, hay más caboverdianos viviendo en el extranjero (la diáspora) que en las propias islas.
- Religión: Predominantemente cristiana católica (más del 75%), con minorías protestantes y de otras confesiones.
- Idioma oficial: Portugués (usado en la administración, escuelas y medios).

- Idioma nacional: Criollo caboverdiano (kriolu). Es una lengua de base portuguesa con influencias africanas; es la que se habla en el día a día y tiene variantes según la isla.
- Enchufe eléctrico: Tipo C y F (el estándar europeo de dos clavijas redondas).
- Voltaje: 230 V a 50 Hz. Si viajas desde España o la mayoría de Europa, no necesitarás adaptador.
- Vacunas obligatorias: Ninguna, salvo que procedas de un país donde la Fiebre Amarilla es endémica (en ese caso se exige el certificado internacional de vacunación).
- Vacunas recomendadas: Tétanos-Difteria, Hepatitis A y B, y Fiebre Tifoidea.
- Requisitos de entrada : Pasaporte: Debe tener una validez mínima de 6 meses.
- Visado: Los ciudadanos de la Unión Europea y el Reino Unido (entre otros) están exentos de visado para estancias cortas (hasta 30-90 días según el caso), pero es obligatorio realizar un pre-registro en línea (EASE) antes del viaje y pagar la Tasa de Seguridad Aeroportuaria (TSA).
- Cabo Verde es el "país del verano eterno". La temperatura suele rondar los 24°C - 30°C todo el año. La temporada de lluvias es breve (agosto a octubre), pero incluso entonces las precipitaciones suelen ser escasas.

## VUELOS RECOMENDADOS:

### DESDE BARCELONA:



## ITINERARIO

### DÍA 1: VUELO Y LLEGADA A PRAIA, CAPITAL COLONIAL DE LA ISLA DE SANTIAGO

Tras aterrizar y realizar las gestiones oportunas nos trasladaremos al centro de la ciudad de Praia, dejaremos el equipaje en el hotel e iniciaremos una visita a la Cidade Velha (Patrimonio UNESCO), y primer asentamiento europeo en los trópicos. Subiremos a la Fortaleza de San Felipe y pasaremos por la calle Banana. De vuelta a Praia recorreremos el barrio del Platô, y finalizaremos la jornada conociendo el Mercado de Sucupira, para sentir el pulso local y cenando algo cerca del paseo marítimo. Noche en hotel en Praia.



### DÍA 2: ISLA DE SANTIAGO

Jornada para explorar la parte central montañosa, entre los pueblos de Rui Vaz y Assomada y a la sombra de la montaña más alta de la isla, el Pico d'Antónia. Esta zona destaca por su microclima, que destaca por ser uno de los más frescos de la isla. También os hablaremos de su fauna autóctona, ya que se trata de un paraje de gran biodiversidad. Desde la parte alta de la montaña se disfruta de unas excelentes vistas del valle de San Jorge. Además, si el día está despejado, observaremos en el horizonte el perfil de las islas de Maio y Fogo. Desde este sector varias carreteritas descienden a la costa, donde recorreremos playas, acantilados y pueblitos costeros. Segunda noche en Praia.



### **Día 3: ISLA DE SANTIAGO**

Tras el desayuno iniciaremos la ruta hacia el norte atravesando el Parque Natural Serra Malagueta. Si puedes, donde realizaremos algún paseo corto para tomar vistas sobre los valles centrales de la isla. Por la tarde llegaremos a Tarrafal. Es la playa más icónica de la isla, con arena blanca y palmeras. Antes de irte, visita el antiguo campo de concentración de Tarrafal, un lugar crudo pero esencial para entender la historia política del país.


Tercera noche en Praia.



### **DÍA 4: VUELO A LA ISLA DE FOGO**

Por la mañana tomaremos un vuelo corta a la isla de Fogo, dominada por la cumbre más alta del país y uno de los volcanes más imponentes de la Macaronesia.

Tras aterrizar tomaremos los vehículos y nos dirigiremos a São Filipe, población más importante, para dar un paseo por el centro colonial con sus casas de colores situadas sobre un acantilado de piedra negra volcánica. Luego partiremos por la carretera en el lado sur de la isla para ascender hasta Chã das Caldeiras, pueblito situado en el mismo centro de la gran caldera volcánica. Pasaremos el resto del día explorando y caminando por un paisaje surrealista de coladas de lava negra, siempre con el cono somital del Fogo como telón de fondo. Dormiremos dos noches en casas de piedra volcánica (funes).



### **DÍA 5: ISLA DE FOGO**

Mañana para seguir caminando por los senderos entre coladas, barrancos, cuevas y conos secundarios de las antiguas erupciones del Fogo. Antes del mediodía tomaremos la carreterita norte, que tras cruzar bosques de coníferas desciende a la costa norte de la isla. Aquí iniciaremos un road-trip costero para conocer parajes naturales, miradores y pueblitos pesqueros que saldrán al paso. Regreso a Chã das Caldeiras y segunda noche pernoctando en cabañas.



### **DÍA 6. VUELO FOGO – PRAIA – MINDELO (ISLA DE SAO VICENTE)**


Traslado al aeropuerto para embarcar en el vuelo de regreso a Praia y conectar con el vuelo a la isla de Sao Vicente. Llegada al mediodía y traslado a nuestro hotel en la capital, Mindelo, para dejar el equipaje. Tras tiempo para comer, realizaremos un paseo por Mindelo, visitando la réplica de la Torre de Belém, la calle Lisboa, el Mercado de Pescado y plazas como la de plaza Nossa Senhora da Luz y la de Estrela. Antes del atardecer, subiremos al Monte Verde, el punto más alto de la isla, para ver una panorámica de Mindelo y, si está despejado, la vecina Santo Antão. Noche en hotel.





### **DÍA 7. ISLA DE SAO VICENTE**

Por la mañana iremos al pueblo pesquero de São Pedro donde realizaremos un paseo en bote para nadar con tortugas marinas en su hábitat natural. Luego realizaremos una caminata hasta el espectacular Farol de Dona Amélia. Después de comer, tomaremos los vehículos para realizar una ruta resiguiendo la costa, pasando por Viana, Calhau, Praia Grande, Baia das Gatas y Salamansa. Segunda noche en Mindelo.



### **DÍA 8: FERRY A SANTO ANTAO**

Por la mañana tomaremos el ferry que cruza a Porto Novo (1 h), ya en la isla de Santo Antao. Llegamos de esta manera a la isla más espectacular del archipiélago, la más montañosa y escarpada. Un paraíso para el senderismo.

Tomaremos la carretera de montaña que cruza la isla por la Estrada da Corda, una carretera de montaña vertiginosa. Parada en el Cráter de Cova para un paseo panorámico hasta los balcones naturales con vistas al Valle de Paúl, un valle rico en plantaciones de café, plátanos y caña de azúcar, de los más verde de Cabo Verde. Luego descenderemos por la carretera de Delgadinho, con vistas a sus pueblitos y terrazas de cultivo escalonadas, hasta llegar a Ribeira Grande y de allí a Ponta do Sol, donde nos alojaremos.



### **DÍAS 9-10: SANTO ANTAO**

Dos jornadas enteras para seguir disfrutando esta joya natural. Actividades interesantes:

- Caminata hasta Fontainhas, un pueblo colgado literalmente de un acantilado que National Geographic ha calificado como uno de los más bellos del mundo.
- Carretera a Cruzinha desde Ponta do Sol, con su famoso acueducto
- Llegar al Faro de Fontes Pereira de Melo, el extremo más oriental de la isla.
- Recorrer el valle del Xoxó y sus imponentes agujas rocosas.
- Tarrafal de Monte Trigo, una zona aislada, perfecta para desconectar en una bahía de aguas tranquilas y arena negra.
- El sendero al Topo do Coroa, cumbre más alta de la isla.



**DÍA 11. SANTO ANTAO, FERRY DE VUELTA.**

Dedicaremos la mañana a últimas visitas en Santo Antao, antes de tomar el ferry de vuelta por la tarde a Mindelo. Llegada e instalación en nuestro hotel.

**DÍA 12. VUELO SAO VICENTE – LISBOA – CIUDAD DE ORIGEN**

A la hora convenida traslado al aeropuerto de Sao Vicente para tomar el vuelo de regreso a casa. Conexión en Lisboa.

**PRECIOS:** Precio por persona en base a 7 personas: **2.250 euros**

**Incluye:**

- Alojamiento en base a habitación doble
- Todos los desayunos
- Transporte privado terrestre en todas las islas
- Dos guías/chóferes del equipo de X-PLORE
- Ferry Sao Vicente – Santo Antao – Sao Vicente
- Navegación para nadar con tortugas en Sao Vicente

**No Incluye:**

- Vuelos internacionales/locales (precio orientativo todos los vuelos: 960€)
- Seguro de multiasistencia en viaje con anulación (90 €)
- Actividades opcionales.
- Suplemento individual (590 €)
- Todo lo no especificado en el apartado "Incluye".

**ALOJAMIENTOS PREVISTOS (o de categoría similar)**



**PRAIA**

Barceló Praia Cape Verde 5\*

<https://www.barcelo.com/es-es/barcelo-praia-cape-verde/>



**FOGO**

Eco Funco

<https://www.ecofunco.com/>



**MINDELO**

Four Points By Sheraton São Vicente Resort 4\*

[https://www.marriott.com/en-us/hotels/vxefp-four-points-sao-viceinte-resort/overview/?cid=NAT\\_google\\_hotel\\_url](https://www.marriott.com/en-us/hotels/vxefp-four-points-sao-viceinte-resort/overview/?cid=NAT_google_hotel_url)



**PONTA DO SOL**

Hotel Miranda & Miranda 3\*

<https://hotelmirandaemiranda.cv/>

## Gastos de Cancelación:

- Los billetes aéreos conllevan 100% de gastos de cancelación una vez emitidos, a los que habrá que añadir los gastos de gestión de la reserva y los gastos de penalización o anulación que dependerán de la antelación con la que se realice la misma. Recomendamos la realización de seguro de anulación.
- **Gastos de cancelación de servicios terrestres:**
  - Hasta 90 días antes de la fecha de salida ..... 55%.
  - Entre 89 y 60 días antes de la fecha de salida ..... 75%.
  - Menos de 60 días antes de la fecha de salida .....100%
  - No presentación a la hora de salida ..... 100%.

## Condiciones Generales de contratación:

- La disponibilidad de los servicios ofertados en este programa de viaje, así como su precio, solo se garantizará a partir de la formalización y confirmación de la reserva por parte del cliente.
- Los precios han sido cotizados al precio de la moneda local. En caso de fluctuación de divisa, los precios podrían ser revisados hasta 21 días antes de la fecha de salida, lo que podría suponer una variación en el importe del viaje, siendo los clientes informados puntualmente.
- Los billetes aéreos no están incluidos, por lo que la tarifa aérea será la del momento de emisión de los billetes, que pueden ser adquiridos por el cliente o ser emitidos por X-plore si así lo solicitan. Recomendamos no emitir los billetes aéreos hasta que el grupo no esté confirmado, siendo responsabilidad del cliente dicha emisión antes de la fecha de confirmación del viaje.
- Las tasas aéreas podrían sufrir variación hasta el momento de la emisión de los billetes aéreos.
- En caso de que hubiera cancelaciones que afectaran al grupo mínimo requerido podría haber un incremento de precio en función del número de clientes
- Si se solicitan extensiones al programa propuesto, el cliente abonará el suplemento tras recibir el nuevo presupuesto con los cambios requeridos.
- El itinerario indicado en el programa es orientativo, sujeto a las condiciones meteorológicas en cada momento.

## Condiciones e información útil sobre el viaje:

- Se trata de un viaje de dificultad baja, con caminatas y actividades sencillas que no requieren de una preparación previa especial.
- Es importante seguir las indicaciones del guía-coordinador y mostrar respeto con las tradiciones locales, especialmente en lugares de culto.
- Rogamos indicar si existe alguna alergia o limitación que el guía-coordinador deba saber antes del viaje.

La moneda local es el escudo caboverdiano, la cual puede cambiarse en el aeropuerto o en las ciudades. En algunos lugares es aceptado el pago con tarjeta. No obstante, recomendamos cambiar dinero o sacarlo de un cajero para tener efectivo ya que en lugares más remotos no suele ser aceptado el pago con tarjeta.

## Documentación de viaje:

- Ciudadanos con pasaporte español: Pasaporte en vigor con una validez mínima de 6 meses posteriores a la fecha de entrada en el país de destino.
- Los titulares de pasaporte español válido tienen que hacer un pre-registro de entrada en Cabo Verde.
- Ciudadanos con pasaporte de otra nacionalidad (no españoles): Se recomienda encarecidamente contactar con los respectivos Consulados y/o Embajadas para conocer las formalidades de entrada que exigen los países visitados durante el viaje.

## Información sanitaria del destino:

- Recomendamos visitar la página oficial del Ministerio de Sanidad para información más detallada sobre las condiciones sanitarias del destino:  
<https://www.sanidad.gob.es/profesionales/saludPaises.do?metodo=verDetallePais&pais=34>

## Lista de Material recomendado:

- Maleta no rígida (por razones espacio se ruega evitar grandes maletas o bolsas rígidas si es posible) y mochila personal. Se recomienda llevar alguna muda o mudas extra en el equipaje de mano que vaya en cabina.
- Calzado cómodo. Transitaremos por espacios áridos
- Abrigo o chaqueta (no hace falta plumas), pues por las noches (y en el globo) podría refrescar.
- Mochila para las excursiones.
- Cantimplora para el agua.
- Gafas de sol (preferentemente polarizadas).
- Botiquín y neceser personal.
- Linterna frontal.
- Bañador, toalla, gorra o visera.
- Protección solar y repelente de mosquitos.
- Neceser de uso personal.
- Medicamentos de uso personal (Se recomienda encarecidamente que, si se tienen pautados medicamentos imprescindibles, éstos vayan siempre en el equipaje de mano y no en la maleta facturada).

